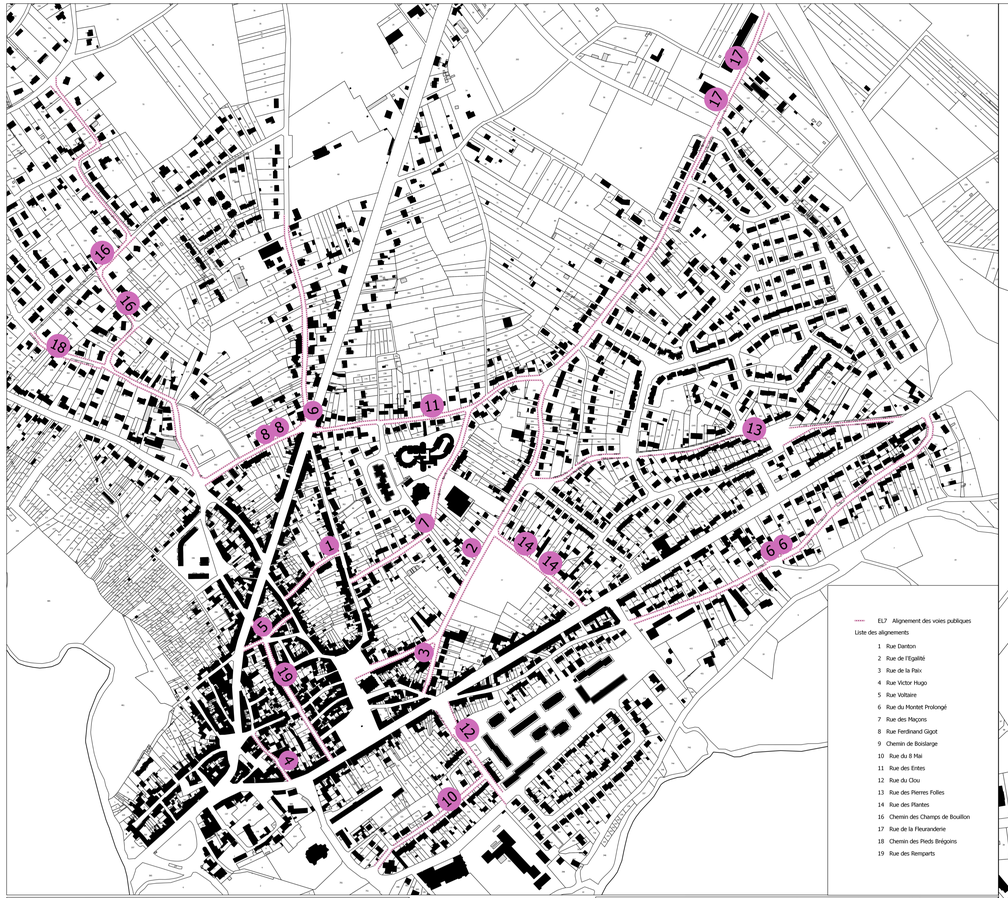

EL7 Alignement des voies publiques

Liste des alignements

1 Rue Danton
2 Rue de l'Egalité
3 Rue de la Paix
4 Rue Victor Hugo
5 Rue Voltaire
6 Rue du Montet Prolongé
7 Rue des Maçons
8 Rue Ferdinand Gajot
9 Chemin de Boislange
10 Rue du 8 Mai
11 Rue des Entes
12 Rue du Clou
13 Rue des Pierres Folles
14 Rue des Plantes
16 Chemin des Champs de Bouillon
17 Rue de la Fleuraudere
18 Chemin des Pieds Brégoins
19 Rue des Remparts

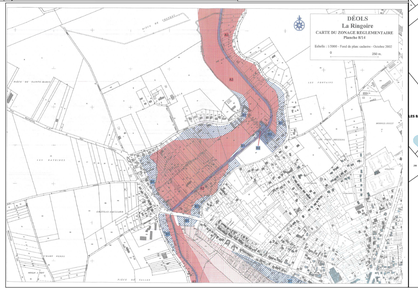

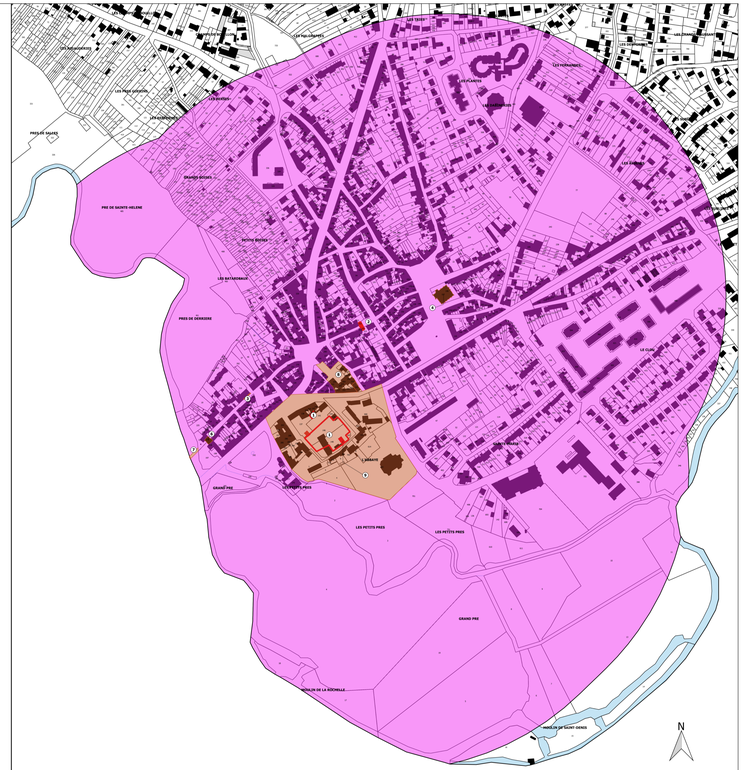

Servitudes

AC1 Périmètre de protection des MH

AC3 Monuments historiques

MH classé

MH inscrit

Liste monuments historiques classés

1 Abbatiale(reste de l'ancien collatéral)
1 Orphelinat+mur d'enceinte
2 Porte de ville

AC3 Monuments historiques

MH classé

MH inscrit

Liste monuments historiques inscrits

3 Linteau de porte
4 Eglise St Etienne
5 Ancienne usine Marcel Bloch
6 Porte dite "Du Pont Perrin"
7 Vestige du Pont Perrin
8 Vestige de l'Eglise St Germain
9 Vestige en élévation, sous sol

Communauté d'Agglomération

Châteauroux Métropole

plan local d'urbanisme intercommunal

Vu pour être annexé au Plan Local d'Urbanisme intercommunal approuvé par délibération du Conseil Communautaire de Châteauroux Métropole en date du 13 février 2020

A Châteauroux, le 14 février 2020

Le Président,

servitudes

Commune de Déols

direction départementale

des territoires de l'Indre

Ech.1/2500

réalisation: juillet 2019

source:cadastre DGFIP